

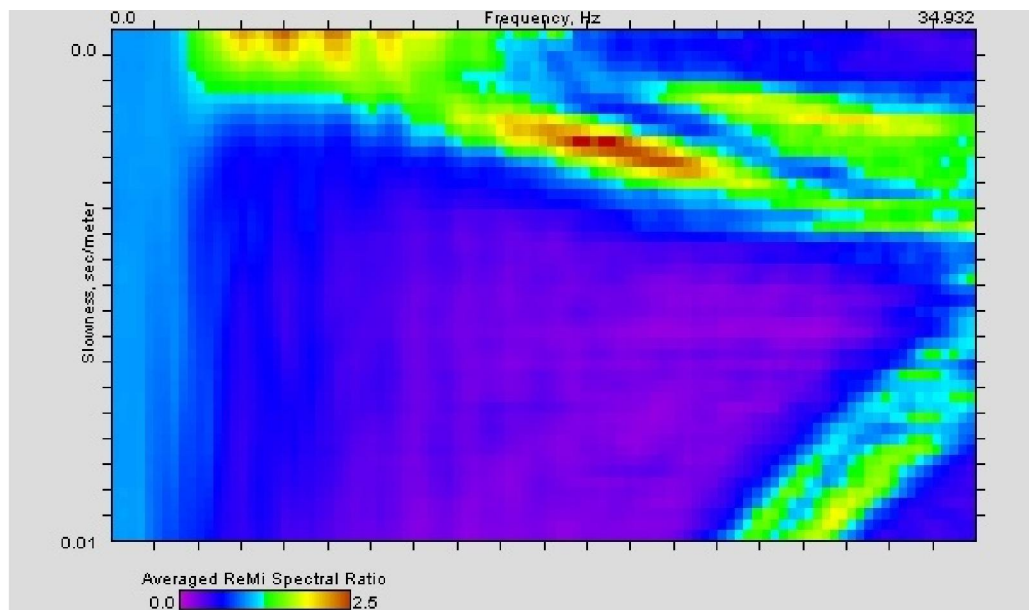
MISURA DI VELOCITA' DELLE ONDE S CON TECNICA ReMi

RM_20

Codice SoftMS

026093L38REMI38

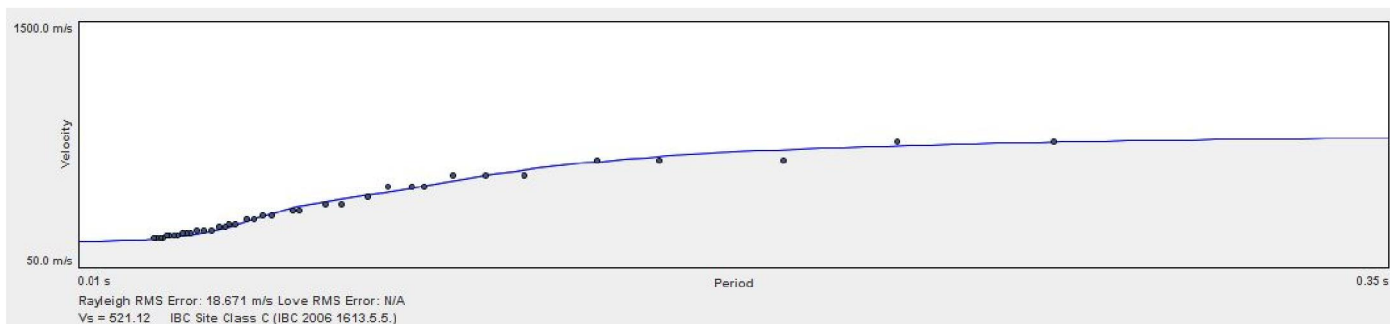
SPETTRO *p-f*

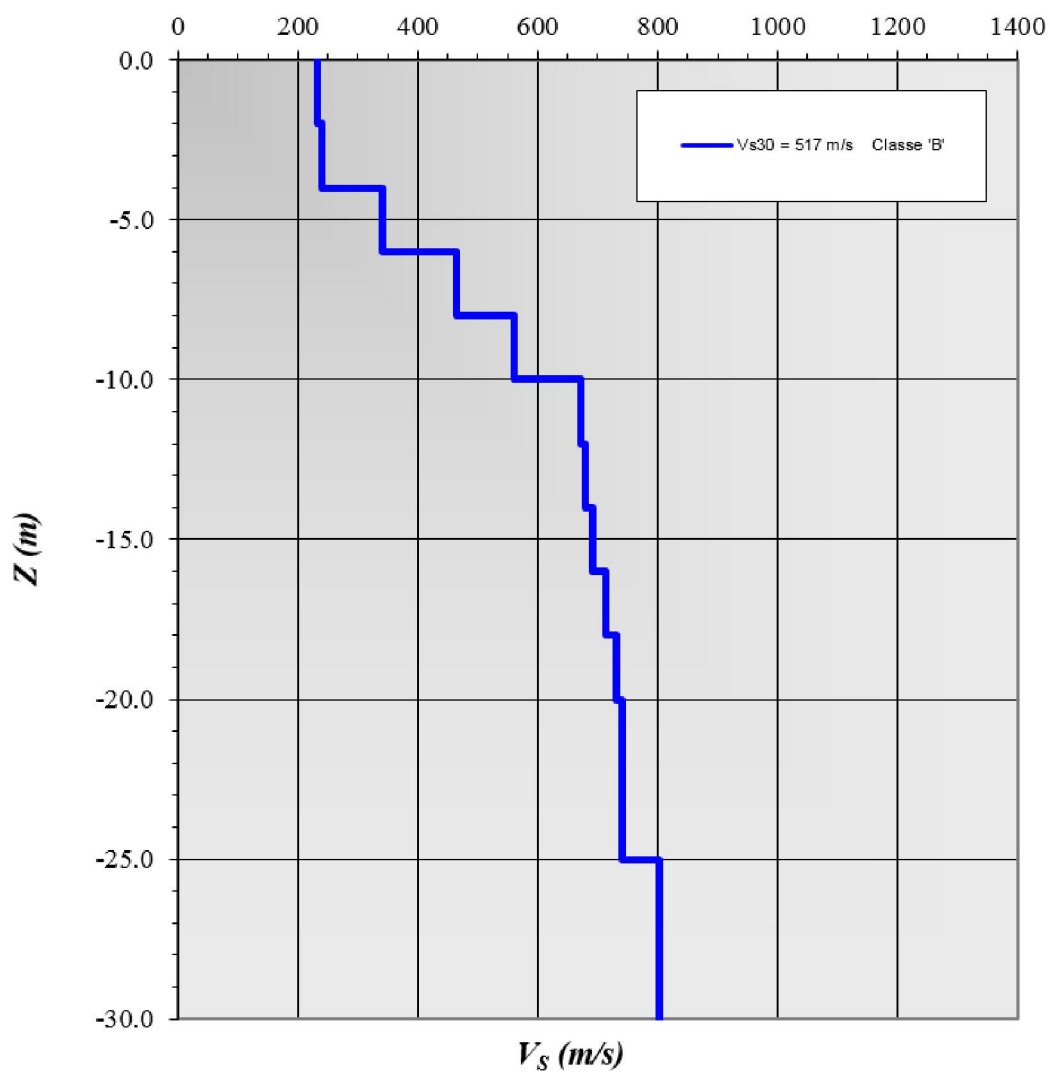


DATI STAZIONE

COMUNE	VOLPAGO DEL MONTELLO
CODICE STAZIONE	RM_20
WGS 84 UTM 33 NORD	5073880.807
WGS 84 UTM 33 EST	276859.164
QUOTA PIANO CAMPAGNA	95 m s.l.m.
VS ₃₀ E CATEGORIA DI SOTTOSUOLO	517 - classe "B"
ANNO E MESE DI MISURA	2015/11

CURVA DI DISPERSIONE



LOG VERTICALE DI VS₃₀*Stazione RM-20*

FOTO



ESTRATTO C.T.R.

